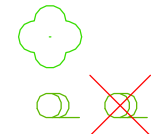
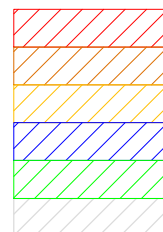


LEGENDA:

- HRANY NAVRŽENÝCH PLOCH
- ROZVOD TUV STÁVAJÍCÍ
- VODOVODY STÁVAJÍCÍ (ZRUŠENÉ)
- KANALIZACE JEDNOTNÁ STÁVAJÍCÍ
- KANALIZACE DEŠŤOVÁ NAVRŽENÁ (37 m)
- PLYNOVOD NTL STÁVAJÍCÍ
- SDĚLOVACÍ VEDENÍ STÁVAJÍCÍ PODZEMNÍ CETIN
- SDĚLOVACÍ VEDENÍ STÁVAJÍCÍ PODZEMNÍ UPC
- SDĚLOVACÍ VEDENÍ STÁVAJÍCÍ PODZEMNÍ PODA
- EL.VN PODZEMNÍ VEDENÍ STÁVAJÍCÍ
- EL.NN PODZEMNÍ VEDENÍ STÁVAJÍCÍ
- PODZ.VEDENÍ VEŘEJNÉHO OSVĚTLENÍ STÁVAJÍCÍ
- PODZ.VEDENÍ VEŘEJNÉHO OSVĚTLENÍ RUŠENÉ
- PODZ.VEDENÍ VEŘEJNÉHO OSVĚTLENÍ NAVRŽENÉ



- HRANY KATASTRU
- HRANY STÁVAJÍCÍCH PLOCH A OBJEKTŮ
- HRANY TERÉNU



POKLOP KANALIZAČNÍ

STÁVAJÍCÍ ULIČNÍ VPUST

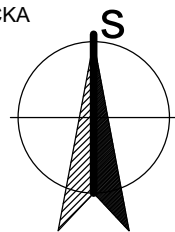
NOVÁ ULIČNÍ VPUST

STÁVAJÍCÍ STOŽÁR

VEŘ.OSVĚTLENÍ

STÁVAJÍCÍ DOPRAVNÍ

ZNAČKA



ZODP.PROJEKTANT	VYPRACOVAL	K.Ú	PARÉ Č.:	RAZÍTKO:	
ING. ROMAN FILDÁN	ING. ROMAN FILDÁN	VÝŠKOVICE U OSTRAVY			
KRAJ: Moravskoslezský kraj		MÍSTO: ul. Šeříková, Ostrava			
INVESTOR: Statutární město Ostrava, Prokešovo nám. 1803/8, 729 30 Ostrava, IČ: 00845451					
AKCE: Parkovací místa ul. Šeříková - p.p.č. 793/278, v k. ú. Výškovice u Ostravy				FORMÁT:	A3
OBJEKT: SO 101 PARKOVIŠTĚ A CHODNÍK				DATUM:	02/2018
				ÚČEL:	DPS
OBSAH: SITUACE STAVBY (KOORDINAČNÍ)				MĚŘÍTKO: 1:250	VÝKRES: A2